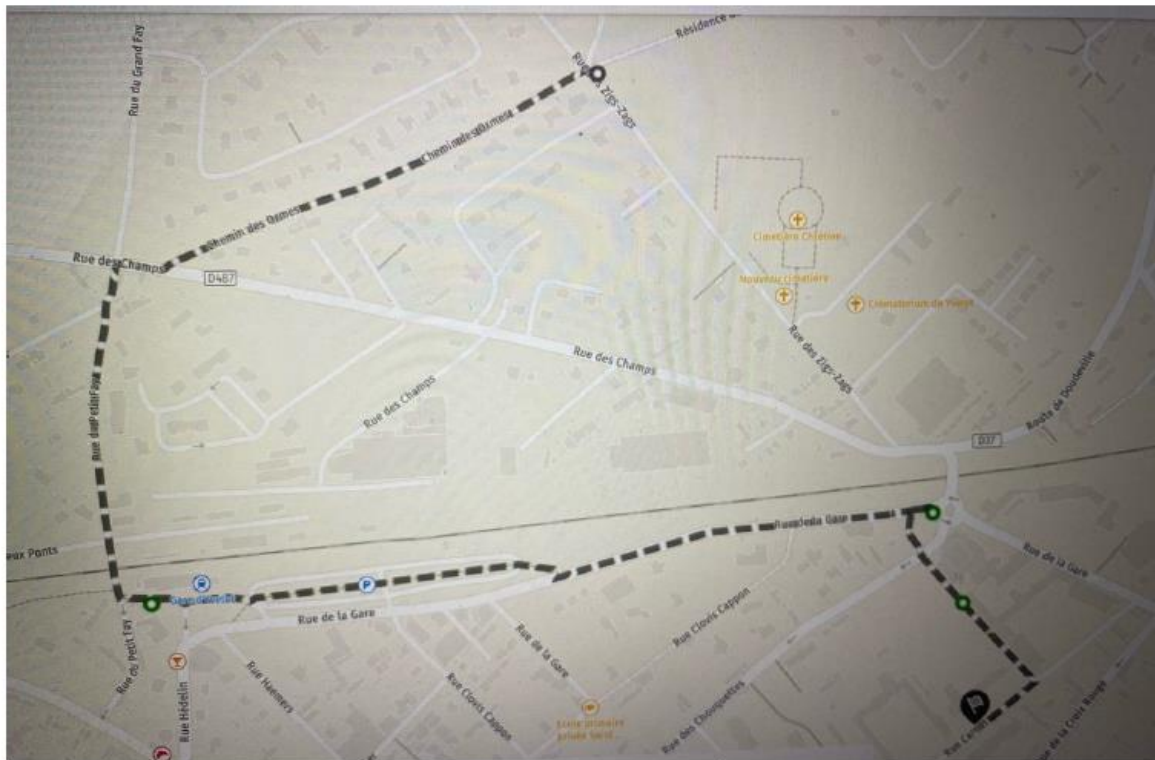


(Pièce Jointe)

Les trajets (vitesse estimée : environ 4km/h):

Parcours n°1 : CAHAN NORD



7h57 : Départ à l'intersection de la rue des zigs-zags et du chemin des Ormes, puis Chemin des Ormes direction la gare. Descente de la rue du Petit Fay.

08h08 : Arrêt gare puis rue de la gare par le Parking vers le Rond point des Dames Blanches.

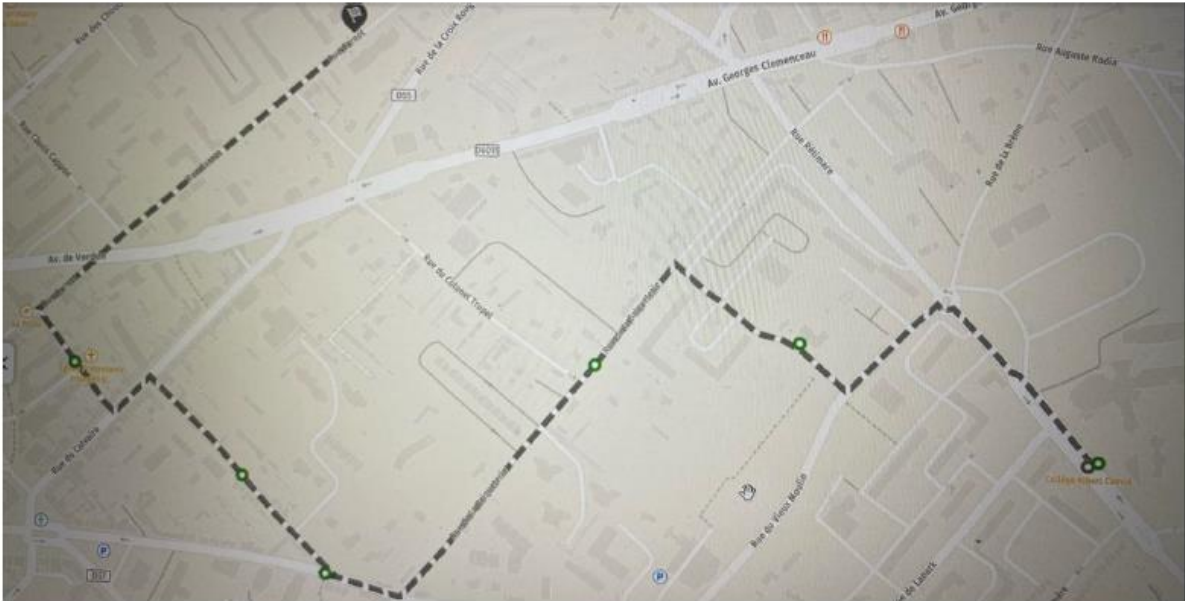
8h16 : Arrêt de bus lycée Jean XXIII, direction rue du champ de Mars.

8h20 : Arrivée à l'école Cahan-Lhermitte.

Temps de trajet : environ 23 min

Distance de trajet : environ 1.6km

Parcours n°2 : CAHAN SUD



7h55 : Départ du parking du collège Camus (arrêt de bus) vers la rue du Vieux Moulin.

8h00 : Arrêt à la Maison de quartiers. Puis départ vers la rue de la Briqueterie.

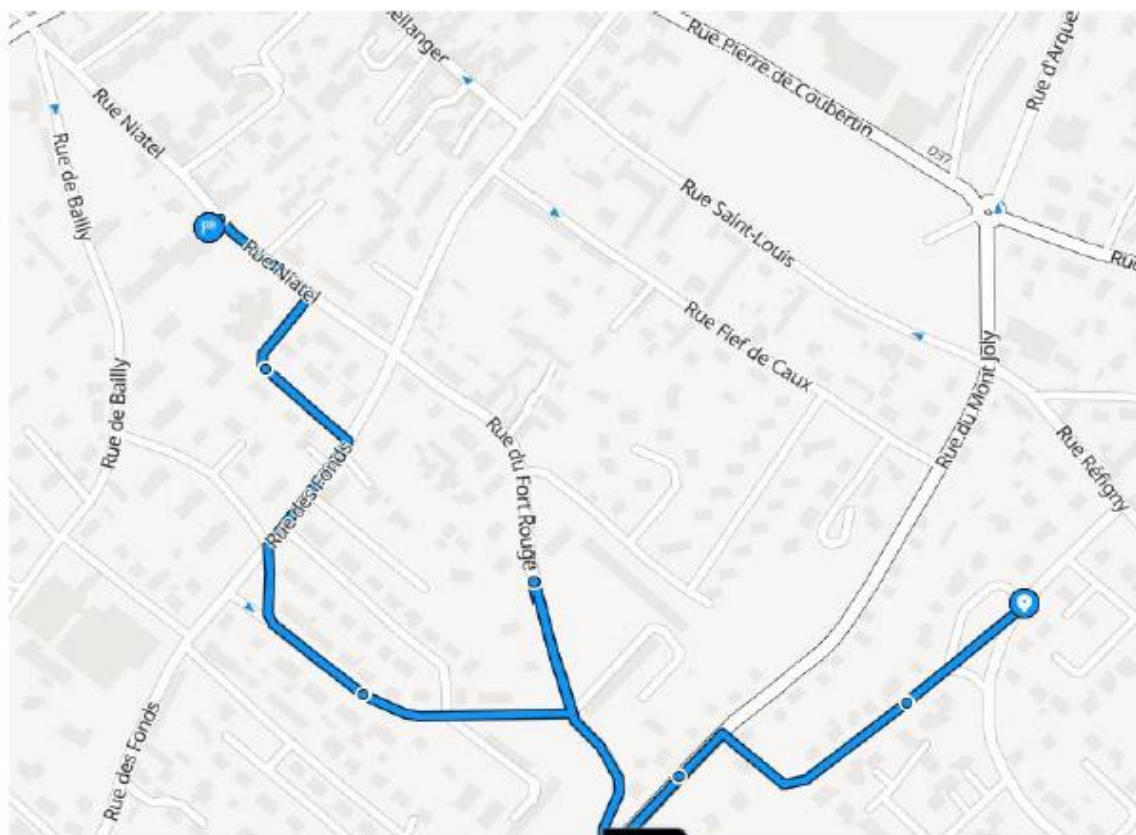
8h10 : Arrêt rue de l'étang au croisement avec la rue de l'Épargne, puis direction rue de l'Avalasse pour rejoindre rue Carnot.

8h20 : Arrivée à l'école Cahan-Lhermitte (via le sous terrain).

Temps de trajet : environ 25 min

Distance de trajet : environ 1.7 km

Parcours n°4 : PREVOST SUD



8h00 : Départ avenue de Buffon (au niveau du rond-point) vers l'allée des Hirondelles.

Direction la rue du Mont Joly (par les escaliers) puis, rue du Fort Rouge.

8h10 : Arrêt à l'arrêt de bus Fort rouge. Puis départ par la rue Jean Jaurès puis vers la rue des Fonds.

8h14 : Arrêt à l'arrêt de bus rue des Fonds. Puis départ vers la rue Jules Ferry.

8h19 : Arrivée à l'école Jean Prévost.

Temps de trajet : environ 18 min

Distance de trajet : environ 1.2 km